



Les sites

nordiques

de

l'arc jurassien

franco-suisse



CARTE INCLUSE





## **Accords franco-suisse**

**30 ans de réciprocité franco-suisse**

**Le Massif du Jura franco-suisse est un véritable paradis du ski de fond avec près de 3 500 km de piste, avec notamment la possibilité de skier de part et d'autre de la frontière, ce qui rend cet immense domaine nordique encore plus attractif.**

Des conventions et des accords de réciprocité ont été signés ces trente dernières années à la grande satisfaction des skieurs. Le principe de ces accords est des plus simples. Le skieur paye son pass ou sa carte de ski de fond dans son pays et peut skier librement de l'autre côté de la frontière.

Ainsi, tout suisse qui possède une carte annuelle nationale ou Suisse Romande transfrontalière peut skier librement dans les 3 départements français du Doubs, du Jura et de l'Ain.

Réciproquement, tout Français qui a acheté le pass annuel national ou le pass annuel Montagnes du Jura peut skier gratuitement sur les pistes des 43 Centres Nordiques de Romandie Ski de Fond.

Les touristes n'ont pas été oubliés car les pass hebdomadaires sont réciproques dans tout l'arc jurassien franco-suisse ce qui donne un petit côté exotique aux vacances nordiques jurassiennes.












Enfin, une dernière curiosité, sous la forme d'une « réciprocité ski aux pieds » pour tous les pass journaliers, voire de sites. Vous conviendrez que le ski de fond bénéficie d'un atout véritablement incroyable dans notre société de consommation où tout se paye comptant !













Depuis plus de 30 ans, les accords franco-suisses permettent aux pratiquants du nordique de venir profiter de l'offre sur les 2 pays. Ce document touristique a été élaboré symboliquement à l'anniversaire de ces accords. Il cherche à valoriser les sites nordiques de l'arc jurassien franco-suisse : le plus grand domaine nordique d'Europe centrale.

Texte de présentation à compléter



## Mode d'emploi

Nom de la porte nordique du site	Pistes de ski de fond	Pistes de chiens de traîneau	Pistes de luge	Pistes de ski de descente	École de ski Cours de ski	Location de matériel						
	Pistes de raquettes	Pistes multi-activités	Espace ludique	Pistes de ski de fond éclairée	Salle hors-sac	Webcam						
												
<b>Cerniébaud</b>  960m-1237m	85km	46km	9km	✓	✓	-	-	-	✓	✓	✓	-
Altitude en bas	Altitude en haut	Activité / service <b>non disponible</b> sur le site				Activité / service <b>disponible</b> sur le site						
En rouge si l'altitude est supérieure à 1100 m		*Tous les services et activités sont à retrouver en détail sur le site internet des sites nordiques										

												
<b>Les Prés d'Orvin</b> <b>Chasseral</b>  1020m-1540m	50km	20km	-	✓	-	-	✓	✓	✓	-	✓	✓
<b>Nods</b>  970m-1200m	20km	-	-	✓	-	-	✓	-	-	-	-	-

Chasseral et le sud de sa crête forment le balcon de Jura Trois-Lacs sur le Seeland et une partie du Plateau suisse, ils sont aussi devenus le cœur du Parc naturel régional, labélisé d'importance nationale. Proche de la Haute Ecole Fédérale de Sport d'Orvin offre un vaste réseau de pistes variées en difficultés, reliant une partie des métairies de la région. Entre le Mont-Sujet et la crête de Chasseral, le Centre nordique de Nods propose une piste empruntant la combe sauvage des Prés Vaillons pour arriver à la Métairie de Prêles, avec possibilité de rejoindre le sommet du Chasseral à 1607 m.

 Jura Bernois Tourisme

 41324945343

 [info@jurabernois.ch](mailto:info@jurabernois.ch)

En savoir plus





### Les Breuleux

1000<sup>m</sup>-1050<sup>m</sup>

38km 15km - ✓ ✓ - ✓ - - - ✓

### Saignelégier

950<sup>m</sup>-1050<sup>m</sup>

49km 19km - ✓ - - - ✓ - - ✓ ✓

### Les Genevez

950<sup>m</sup>-1050<sup>m</sup>

16km 4km - - - - ✓ - - - -

### Mont-Soleil - Mont-Crosin

1000<sup>m</sup>-1250<sup>m</sup>

30km 16km - ✓ ✓ ✓ - - - - ✓

Le haut-plateau des Franches-Montagnes offre un vaste réseau de pistes qui sillonnent les pâturages et des forêts de sapins si typiques du Jura, égayés même en hiver par la présence de chevaux de la race Franches-Montagnes. Les centres nordiques des Breuleux, de Saignelégier et des Genevez permettent une traversée complète du haut-plateau, tout en offrant de nombreuses possibilités de retour avec les trains rouges des CJ. Quelques 200 m plus haut, interconnecté, le domaine nordique de Mont-Crosin et de Mont-Soleil, avec son plus grand parc éo-

lien de Suisse, offre un coup d'œil magnifique tantôt sur Chasseral et les Alpes, tantôt sur les Franches-Montagnes.

Jura Bernois Tourisme

41 32 432 41 60

[info@juratourisme.ch](mailto:info@juratourisme.ch)

En savoir plus



### Combe Saint-Pierre

### Charquemont

### Fournet-Blancheroche

870<sup>m</sup>-1040<sup>m</sup>

26km 11km - - ✓ - ✓ ✓ - ✓ ✓ ✓

### Le Russey - La Bosse

860<sup>m</sup>-1060<sup>m</sup>

13km 28km - - - - - - ✓ -

Les hauts plateaux du Parc naturel régional du Doubs Horloger avec leurs villages remarquables aux clochers très effilés, sont bordés de quelques plis montagneux et séparés de la Suisse par la profonde vallée du Doubs. Plusieurs sites nordiques offrent des réseaux de pistes nordiques et de raquette agréables et pourvus de jolis points de vue sur les Vosges et le Jura suisse. Point névralgique du secteur, la Combe St Pierre à Charquemont regroupe une multitude d'activités, ainsi qu'une patinoire en plein air.

Office de Tourisme du Pays Horloger -

Bureau de Maîche

03 81 64 11 88

[tourisme@payshorloger.com](mailto:tourisme@payshorloger.com)

En savoir plus



# 2



FRANCE

SUISSE

# 3



FRANCE

SUISSE

4

FRANCE  
SUISSE

<b>Meix-Musy</b>		1070 <sup>m</sup> -1287 <sup>m</sup>	16 <sup>km</sup>	10 <sup>km</sup>	-	✓	✓	-	✓	-	✓	✓
<b>Le Gardot - Châteleu</b>		1100 <sup>m</sup> -1302 <sup>m</sup>	54 <sup>km</sup>	19 <sup>km</sup>	-	✓	✓	✓	-	-	✓	✓
<b>Fournets-Luisans</b>		900 <sup>m</sup> -967 <sup>m</sup>	31 <sup>km</sup>	5 <sup>km</sup>	-	-	✓	-	-	-	✓	✓
<b>Les Combes</b>		870 <sup>m</sup> -910 <sup>m</sup>	12 <sup>km</sup>	8 <sup>km</sup>	-	-	-	-	-	-	-	✓

Le Val de Morteau situé au cœur du Parc naturel régional du Doubs Horloger ne se distingue pas uniquement par ses fermes comtoises à tué ou ses savoir-faire en micro-mécanique, mais aussi par des monts qui encerclent le val (Meix Musy, Monts Châteleu, Vouillot, Fuans), offrant de magnifiques pistes nordiques et raquettes qui se fauillent parfois au-delà de la frontière suisse, et permettant d'atteindre de superbes point de vue. Le site nordique du Meix Musy marque le départ officiel de la Grande traversée du Jura à ski

de fond, qui s'étire du long de ses 180km jusqu'à Giron, dans l'Ain.

**Office de Tourisme du Pays Horloger - Bureau de Morteau**  
 03 81 67 18 53  
[tourisme@payshorloger.com](mailto:tourisme@payshorloger.com)

En savoir plus



5

FRANCE  
SUISSE

<b>Pouillerel</b>		1030 <sup>m</sup> -1270 <sup>m</sup>	22 <sup>km</sup>	5 <sup>km</sup>	-	✓	-	-	-	-	✓	✓
<b>Les Foulets - Les Arêtes</b>		1050 <sup>m</sup> -1200 <sup>m</sup>	23 <sup>km</sup>	-	-	✓	-	-	-	✓	✓	✓

Bien connue pour son musée international de l'horlogerie, son urbanisme horloger et faisant partie du patrimoine de l'UNESCO, La Chaux-de-Fonds présente également un réseau de pistes de fond et de raquettes à proximité immédiate de la ville. Au nord, le parcours situé entre La Sombaille et la Ferme Modèle est recommandé pour sa diversité, ses panoramas sur la ville, les Alpes et son altitude (Pouillerel). Au sud, le parcours des Arêtes permet de rejoindre la Cibourg et les pistes des Franches-Montagne, alors que celui des Foulets est en liaison avec les pistes de la Sagne.

**Office de tourisme La Chaux-de-Fonds**  
 41 32 889 68 95  
[info.cdf@ne.ch](mailto:info.cdf@ne.ch)

En savoir plus





### La Vue des Alpes Tête de Ran

 1130m-1422m

50km 20km - ✓ ✓ - ✓ ✓ ✓ - ✓ ✓

### Les Bugnenets Savagnières

 1030m-1250m

24km 15km - ✓ - - ✓ - ✓ - - ✓

Depuis la bien nommée Vue-des-Alpes, le skieur bénéficie d'un coup d'œil exceptionnel sur le panorama alpin et la chaîne du Jura. Situées à plus de 1200 mètres, les pistes sont accessibles dès les premières neiges, et parfois jusque tard au printemps. Elles sont reliées aux domaines Bugnenets / Savagnières à l'Est, La Sagne au Nord et Les Ponts-de-Martel à l'Ouest. Les pistes du Centre nordique Bugnenets / Savagnières, une des extrémités de la fameuse Traversée du Jura suisse, jouissent d'une vue inattendue sur les Alpes et le Plateau Suisse,

ainsi que sur le Vallon de St-Imier, sans oublier un domaine de ski alpin important pour la région Jura Trois-Lacs.

 **Secrétariat Neuchâtel Ski de Fond**  
 41 79 944 92 76

 [neuchatelskidefond@gmail.com](mailto:neuchatelskidefond@gmail.com)

En savoir plus



6



FRANCE

SUISSE



7

FRANCE  
SUISSE

<b>La Sagne</b>	1000 <sup>m</sup> -1330 <sup>m</sup>	27 <sup>km</sup>	14 <sup>km</sup>	-	✓	-	-	-	-	-	✓	✓
<b>Les Ponts de Martel</b>												
<b>La Tourne</b>	1000 <sup>m</sup> -1200 <sup>m</sup>	33 <sup>km</sup>	3 <sup>km</sup>	-	✓	✓	-	-	-	-	✓	✓

La Vallée de la Sagne offre des pistes sans difficulté entre la Corbatière et les Ponts de Martel (et ses fameuses tourbières), avec de belles vues sur le Creux du Van, sans oublier la possibilité de retour avec un petit train des Montagnes Neuchâteloises. Au sud, liaison avec les pistes de la Vue des Alpes et de La Tourne. Au nord possibilité de prendre de l'altitude au Communal de La Sagne et rejoindre les secteurs de La Chaux-de-Fonds et de la Vallée de la Brévine.

**Secrétariat Neuchâtel Ski de Fond**

41 79 944 92 76

[neuchatelskidefond@gmail.com](mailto:neuchatelskidefond@gmail.com)

En savoir plus



8

FRANCE  
SUISSE

<b>La Brévine</b>	1045 <sup>m</sup> -1150 <sup>m</sup>	30 <sup>km</sup>	15 <sup>km</sup>	-	✓	-	-	-	-	-	✓	✓
<b>Sommartel</b>	1000 <sup>m</sup> -1300 <sup>m</sup>	37 <sup>km</sup>	35 <sup>km</sup>	-	✓	-	-	-	-	-	✓	-
<b>Les Cernets</b>												
<b>Les Verrières</b>	1150 <sup>m</sup> -1300 <sup>m</sup>	50 <sup>km</sup>	7 <sup>km</sup>	-	-	-	-	-	-	✓	✓	-

Les pistes de la Vallée de la Brévine offrent la possibilité d'une longue traversée légèrement vallonnée entre la Chaux-du-Milieu, le Cerneux-Péquignot, la Brévine et les Cernets, en partie sur le parcours de la TJS, sans oublier une piste d'altitude en forêt entre La Brévine et Les Cernets. Cette région, appelée Sibérie de la Suisse, compte de multiples atouts avec le patinage sur le Lac des Taillères et de nombreuses liaisons franco-suissees en direction du Gardot, du Haut Saugeais Blanc et du Larmont.

**Secrétariat Neuchâtel Ski de Fond**

41 79 944 92 76

[neuchatelskidefond@gmail.com](mailto:neuchatelskidefond@gmail.com)

En savoir plus







### Gilley

860m-910m

24km 4km - - - - - - - - ✓ ✓ -

### La Chaux

870m-990m

41km 11km - - ✓ - ✓ - - ✓ ✓ ✓

### Arc-sous-Cicon

790m-1141m

51km 15km - - ✓ - - - - ✓ ✓ ✓

### Hauterive-la-Fresse

1040m-1180m

21km 7km - ✓ ✓ ✓ - - - ✓ ✓ ✓

Du Crêt Monniot au plus proche de Besançon au Mont d'Hauterive vers la Suisse, la communauté de communes de Montbenoit propose une offre nordique ski et raquettes très diversifiée, éclatée en 4 sites différents (dont 3 dans la singulière République du Saugeais). Ce pays se distingue par son histoire, son habitat, ses spécialités fumées, et aussi par un état d'esprit très associatif consacré au nordique et au biathlon avec le stade d'Arçon. Ambiance familiale et convivialité garanties !

Office de Tourisme de Montbenoit

03 81 38 10 32

montbenoit.tourisme@wanadoo.fr

En savoir plus



FRANCE

SUISSE





<b>Le Larmont</b> <b>Le Gounefay</b> 1130 <sup>m</sup> -1323 <sup>m</sup>	44 <sup>km</sup>	16 <sup>km</sup>	-	✓	✓	✓	✓	-	-	✓	✓	✓
<b>La Malmaison</b> 980 <sup>m</sup> -1090 <sup>m</sup>	44 <sup>km</sup>	8 <sup>km</sup>	-	-	✓	✓	-	✓	-	✓	-	✓
<b>Les Granges Dessus</b> 980 <sup>m</sup> -1030 <sup>m</sup>	38 <sup>km</sup>	13 <sup>km</sup>	-	-	-	✓	-	-	-	✓	✓	✓
<b>Les Verrières-de-Joux</b> 900 <sup>m</sup> -950 <sup>m</sup>	7 <sup>km</sup>	-	-	-	-	-	-	-	-	-	-	-

La ville et les villages du Grand Pontarlier sont entourés de montagnes très propices à la pratique des activités nordiques. Le site principal est le Larmont, site historique des débuts du ski. Il est équipé d'un complexe d'accueil remarquable au Gounefay, proposant une vue panoramique, de multiples activités, restaurant, location de ski, pistes diverses, dont une liaison avec la Suisse, site des Cernets. Les deux sites des Granges et de la Malmaison offrent des réseaux de pistes ski et raquette faciles, diversifiées et

familiales. Pour les Verrières, le site se limite à des pistes proches du village.

**Office de tourisme de Pontarlier**

03 81 46 48 33

[pontarlier@destination-hautdoubs.com](mailto:pontarlier@destination-hautdoubs.com)

En savoir plus





### L'Auberson

1060<sup>m</sup>-1160<sup>m</sup>

65<sup>km</sup> 31<sup>km</sup> - ✓ ✓ - - - - - ✓ ✓

### La Côtes-aux-Fées

1040<sup>m</sup>-1160<sup>m</sup>

36<sup>km</sup> 0<sup>km</sup> - ✓ ✓ ✓ ✓ ✓ ✓ - - -

Le flanc nord du Chasseron offre des pistes sauvages, vallonnées qui serpentent entre forêts, plateaux et pâturages. Celles de L'Auberson longent les marais et les réserves naturelles de la Vraconnaz, mais sont aussi reliées à la fois avec les Fourgs (Doubs), les Gittaz avec son spectaculaire parc éolien et La Côte-aux-Fées qui, elles, partent du village pour serpenter dans les champs pour rejoindre la France voisine.

Office du tourisme  
d'Yverdon-les-Bains

41 24 423 03 13

yverdon-les-bains@adnv.ch

En savoir plus



# 11



FRANCE

SUISSE



### Les Rasses

1175<sup>m</sup>-1300<sup>m</sup>

25<sup>km</sup> 5<sup>km</sup> - ✓ - ✓ ✓ ✓ ✓ ✓ - ✓ ✓

### Creux du Van - Couvet

1100<sup>m</sup>-1350<sup>m</sup>

18<sup>km</sup> 0<sup>km</sup> - - - - - - ✓ - - -

Entre Les Rasses et le majestueux Creux du Van, l'espace nordique du Balcon du Jura offre des pistes relativement faciles mais aussi de beaux coups d'oeil sur les Alpes et bénéficient de nombreux restaurants le long des pistes. Elles s'adressent aussi bien aux débutants qu'aux amateurs de longue randonnée, voire, le premier week-end de mars aux coureurs du fameux marathon des Rasses (La MARA). Plusieurs portes d'entrée, avec parkings, aux noms évocateurs : Les Rasses, Les Cluds, Mauborget, Les Rochat et les hauts de Couvet facilitent l'accès direct. Le flanc sud du Chasseron présente de nombreuses opportunités pour la randonnée en raquettes, ainsi qu'un grand domaine de ski alpin.

Office du tourisme  
d'Yverdon-les-Bains

41 24 423 03 13

yverdon-les-bains@adnv.ch

En savoir plus



# 12



FRANCE

SUISSE





**Chapelle-des-Bois**
 1060<sup>m</sup>-1290<sup>m</sup>

127 <sup>km</sup>	57 <sup>km</sup>	10 <sup>km</sup>	✓	✓	✓	-	✓	✓	✓	✓	✓
-------------------	------------------	------------------	---	---	---	---	---	---	---	---	---

**Les Combes Derniers**
 1000<sup>m</sup>-1090<sup>m</sup>

21 <sup>km</sup>	12 <sup>km</sup>	6 <sup>km</sup>	✓	-	-	-	-	-	-	✓	-
------------------	------------------	-----------------	---	---	---	---	---	---	---	---	---

**Mouthe Chez Liadet**
 940<sup>m</sup>-1270<sup>m</sup>

68 <sup>km</sup>	23 <sup>km</sup>	-	✓	✓	✓	✓	✓	✓	✓	-	✓	✓
------------------	------------------	---	---	---	---	---	---	---	---	---	---	---

**Pré Poncet****Chaux Neuve**
 980<sup>m</sup>-1380<sup>m</sup>

53 <sup>km</sup>	34 <sup>km</sup>	-	✓	✓	✓	✓	-	✓	✓	✓	✓	✓
------------------	------------------	---	---	---	---	---	---	---	---	---	---	---

Immense secteur à vocation typiquement nordique, le val de Mouthe-Chapelle offre une grande diversité de pratique : très grand réseau de pistes interconnectées entre les sites, multiples itinéraires raquettes, chiens de traineaux, stade de saut et combiné nordique (Chaux Neuve), arrivée de la « Transju » (Mouthe), passage des GTJ, ...Il y en a pour tous les niveaux et tous les goûts entre la source du Doubs et Chapelle des Bois, la mecque du ski nordique.

Office de tourisme du Val de Mouthe  
Chapelle des Bois

03 81 69 22 78

[valdemouthe@destination-hautdoubs.com](mailto:valdemouthe@destination-hautdoubs.com)

En savoir plus



**Le Brassus****Les Grandes Roches**

1020 <sup>m</sup> -1300 <sup>m</sup>	41km	5km	-	✓	✓	✓	✓	-	-	-	-
--------------------------------------	------	-----	---	---	---	---	---	---	---	---	---

**Les Charbonnières**

1000 <sup>m</sup> -1370 <sup>m</sup>	34km	7km	-	✓	-	-	-	-	-	-	-
--------------------------------------	------	-----	---	---	---	---	---	---	---	---	---

**Les Bioux**

1000 <sup>m</sup> -1435 <sup>m</sup>	13km	-	-	-	-	-	-	-	-	-	-
--------------------------------------	------	---	---	---	---	---	---	---	---	---	---

La Vallée de Joux, mondialement reconnue pour son horlogerie de luxe, présente une palette de possibilités variées au cœur d'un cadre naturel préservé, d'un bijou de lac qui gelé fait la joie de patineurs, ainsi que de domaines alpins. Vous trouverez selon votre envie des pistes adaptées à tous les niveaux, avec la tranquillité des bords du Lac de Joux, la majestueuse forêt du Risoud et une liaison avec la France (Bois d'Amont). Le site des Grandes Roches a été le théâtre des Jeux Olympiques de la Jeunesse (JOJ), alors que

celui des Bioux assure la liaison avec la Traversée des 3 cols. Quant aux Charbonnières, elles présentent à la fois des combes sauvages et des cathédrales de sapins.

Vallée de Joux Tourisme

41 21 845 17 77

[info@valleedejoux.ch](mailto:info@valleedejoux.ch)

En savoir plus

**Mollendruz**

1185 <sup>m</sup> -1500 <sup>m</sup>	45km	12km	-	✓	✓	✓	-	-	✓	-	-
--------------------------------------	------	------	---	---	---	---	---	---	---	---	---

**Marchairuz**

1300 <sup>m</sup> -1450 <sup>m</sup>	42km	16km	-	✓	✓	✓	-	-	-	-	✓
--------------------------------------	------	------	---	---	---	---	---	---	---	---	---

La traversée à ski de fond des 3 cols (Mollendruz - Marchairuz - Givrine) est un incontournable dans la région. Cet itinéraire d'altitude vous emmène à travers de magnifiques combes jurassiennes, passant par le pied du Mont-Tendre (avec son refuge atypique de Bon Accueil : un ancien autobus transformé en cabane non gardiennée), puis finalement la fameuse Combe des Amburnex. Au Mollendruz la piste du Chalet Dernier offre de beaux points de vue. Quant au col du Marchairuz, son atout est constitué par son altitude et ses pistes de raquettes en direction du Mont-Tendre.

Vallée de Joux Tourisme






41 21 845 17 77

[info@valleedejoux.ch](mailto:info@valleedejoux.ch)

En savoir plus





<b>Cerniébaud</b> <b>Arsure-Arsurette</b>	 960 <sup>m</sup> -1237 <sup>m</sup>	85km	46km	9km	✓	✓	-	-	-	✓	✓	✓	-
<b>La Bourre</b>	 930 <sup>m</sup> -1120 <sup>m</sup>	73km	14km	-	-	✓	✓	-	-	-	✓	✓	✓
<b>Vaux-et-Chantegrue</b>	 930 <sup>m</sup> -1050 <sup>m</sup>	37km	11km	-	-	-	-	-	-	-	-	-	-
<b>Frasne</b>	 840 <sup>m</sup> -890 <sup>m</sup>	19km	4km	-	-	✓	✓	-	-	-	✓	✓	-
<b>Foncine-le-Haut</b>	 860 <sup>m</sup> -1200 <sup>m</sup>	101km	65km	14km	✓	✓	✓	✓	-	✓	-	✓	✓

Le vaste site nordique de la Haute Joux est situé entre les villages-bourgs de Frasne, Nozeroy et Mouthe. Il est assez facile d'accès via les diverses portes d'entrée de Vaux et Chantegrue, La Bourre, Cerniébaud, Arsure Arsurette (zone multiactivités)... A cheval entre les départements du Doubs et du Jura, les pistes nordiques se déploient surtout sur des chemins forestiers, et de ce fait sont assez faciles et bien abritées du vent. En remontant vers le Val de Mouthe, le village de Foncine le Haut propose une offre complète, telle une véritable petite station : ski de descente, domaine nordique de Chez Valentin relié à Chapelle des Bois, site multiactivités du Bayard...

 Office de Tourisme  
Champagnole-Nozeroy-Jura

 03 84 52 43 67

 [info@cnjtourisme.fr](mailto:info@cnjtourisme.fr)

En savoir plus





<b>Nanchez - Prénovel</b> 840m-1030m	91km	28km	-	✓	✓	✓	-	-	✓	✓	✓	✓
<b>Saint-Laurent-en-Grandvaux</b> 910m-1110m	53km	17km	-	✓	✓	-	-	-	-	-	✓	-
<b>Saint-Pierre Trémontagne</b> 910m-1060m	41km	7km	-	-	-	-	-	-	-	-	-	-
<b>Lac-des-Rouges-Truites</b> 900m-1140m	35km	31km	-	✓	✓	-	-	-	-	✓	✓	✓
<b>Les Crozets</b> <b>Terre d'Emeraude</b> 800M - 1010m	15km	6km	-	-	✓	-	-	-	-	✓	✓	-

Facilement accessible depuis Lons le Saunier ou Champagnole, ces 5 petits sites nordiques villageois situés entre 800 et 1000m d'altitude proposent une offre facile d'accès dans des paysages typiques du Haut Jura. Location de ski et restauration permettent de facilement organiser votre sortie à Prénovel, St Laurent et au Lac des Rouges Truites. Bien que l'enneigement soit un peu plus faible que sur d'autres secteurs, ces sites familiaux et conviviaux ne manquent pas de charme. Calme et simplicité sont leur points

forts. Avec un peu de chance, vous y croiserez Quentin Fillon Maillet, enfant du pays, champion olympique de biathlon !

**Office de Tourisme  
Haut Jura Grandvaux**

03 84 60 15 25

[info@haut-jura-grandvaux.com](mailto:info@haut-jura-grandvaux.com)

En savoir plus








### Bellefontaine

 960m-1270m

74km 51km - ✓ ✓ ✓ ✓ ✓ ✓ ✓ ✓ ✓ ✓

### Morbier

 930m-1120m

70km 29km - ✓ ✓ ✓ ✓ ✓ ✓ ✓ ✓ ✓ ✓

### Longchaumois

 880m-1260m

12km 26km 5km ✓ ✓ ✓ ✓ - - - -

Situés au cœur du Parc naturel régional du Haut Jura, ces sites nordiques proposent leur offre d'activités dans des espaces naturels d'exception, et sont tous reliés à d'autres sites. Le territoire ne manque pas d'attraits : pistes faciles autour de magnifiques lacs naturels ou itinéraires très bien enneigés dans la mythique forêt du Risoux pour Bellefontaine ; pistes familiales reliées à la Station des Rousses pour Longchaumois ; belles combes, pré-bois et liaison vers Chapelle des Bois pour Morbier. Ces petites stations villageoises offrent chacune une grande diversité d'activités, avec notamment une petite station de ski de descente.

 Office de Tourisme  
Haut-Jura ARCADE

 03 84 33 08 73

 [tourisme@haut-jura.com](mailto:tourisme@haut-jura.com)

En savoir plus



# 20



FRANCE

SUISSE



# 21



FRANCE  
SUISSE

## Les Rousses

1060<sup>m</sup>-1270<sup>m</sup>

26km	33km	-	✓	✓	✓	✓	-	✓	✓	✓	✓
------	------	---	---	---	---	---	---	---	---	---	---

## Bois d'Amont

1055<sup>m</sup>-1240<sup>m</sup>

29km	17km	-	✓	✓	✓	-	-	✓	✓	✓	-
------	------	---	---	---	---	---	---	---	---	---	---

## Prémanon

1130<sup>m</sup>-1380<sup>m</sup>

60km	15km	-	✓	✓	-	✓	-	✓	✓	✓	-
------	------	---	---	---	---	---	---	---	---	---	---

## Lamoura

1060<sup>m</sup>-1260<sup>m</sup>

48km	32km	-	✓	✓	-	✓	✓	✓	✓	✓	-
------	------	---	---	---	---	---	---	---	---	---	---

La réputation de la station aux 4 villages n'est plus à faire ! Pays de champions, la Station des Rousses fait partie des plus célèbres sites nordiques de France. Le secteur bénéficie d'un enneigement de qualité grâce aux forêts d'altitude (Risoux, Massacre, Sambine), et est traversé de part et d'autre par les Grandes traversées du Jura hivernales. La grande diversité des activités, les nombreux services et animations proposés en font un lieu privilégié pour un séjour nordique confortable. La Station des Rousses

est également célèbre pour recevoir les équipes de France de ski de fond et de biathlon, sur le fameux Stade nordique des Tuffes.

Office de Tourisme des Rousses

03 84 60 02 55

[infos@lesrousses.com](mailto:infos@lesrousses.com)

En savoir plus



# 22



FRANCE  
SUISSE

## St-Cergue

### La Givrine - La Cure

1000<sup>m</sup>-1350<sup>m</sup>

35km	12km	0km	✓	✓	-	✓	-	✓	-	✓	✓
------	------	-----	---	---	---	---	---	---	---	---	---

## St-George

950<sup>m</sup>-1160<sup>m</sup>

20km	12km	-	✓	✓	-	✓	✓	-	-	-	✓
------	------	---	---	---	---	---	---	---	---	---	---

Sur les hauts de St-Cergue, au col de la Givrine, vous pourrez découvrir de nombreuses possibilités au gré de vos envies : un domaine alpin La Dôle, une liaison avec le village franco-suisse de la Cure, terminus ouest de la fameuse TJS, mais aussi point de départ ou arrivée de la mythique traversée des 3 cols, sans oublier un réseau réservé aux chiens de traîneau. Quant au village de St-George, sur le flanc sud du Marchairuz, il présente une offre proche du village et surtout un ensemble de pistes entre forêts et pâturages avec une altitude supérieure.

Office du Tourisme de Saint-Cergue

41 22 360 13 14

[info@st-cergue-tourisme.ch](mailto:info@st-cergue-tourisme.ch)

En savoir plus





Location	Altitude Range	113km	17km	-	✓	✓	-	-	-	✓	✓	✓	✓
<b>La Vattay</b>	1260m-1400m	113km	17km	-	✓	✓	-	-	-	✓	✓	✓	✓
<b>Mijoux</b>	980m-1190m	13km	12km	-	-	✓	-	✓	-	✓	-	✓	✓
<b>Lélex</b>	900m-1720m	0km	30km	-	-	✓	-	✓	-	✓	✓	✓	✓
<b>Menthières</b>	1070m-1460m	-	19km	-	-	✓	-	✓	-	✓	-	✓	✓

Le territoire des Monts Jura forme comme un rempart face à la chaîne des Alpes : depuis les plus hauts sommets du massif du Jura, vous pourrez admirer le Mont Blanc, qui paraît si proche. Les activités raquettes et ski de descente sont plutôt concentrées sur les secteurs de Lélex, Mijoux et du Col de la Faucille. Le ski de fond se concentre pour l'essentiel autour du très célèbre Centre nordique de La Vattay : l'un des sites nordiques les plus importants de France. Véritable station nordique à part entière, ce dernier propose une offre de pistes de ski de fond de très grande qualité, le tout dans une ambiance vivante et dynamique.

Office de Tourisme Pays de Gex  
 04 50 28 09 16  
[contact@paysdegex-tourisme.com](mailto:contact@paysdegex-tourisme.com)

En savoir plus





Location	Altitude	Walking	Hiking	Mountain Biking	Cross-country Skiing	Alpine Skiing	Snowshoeing	Ice Skating	Curling	Figure Skating	Dog Sledding	Sledging	Snowmobiling
Lajoux	1160 <sup>m</sup> -1400 <sup>m</sup>	37km	37km	-	✓	✓	✓	✓	-	✓	-	✓	✓
Les Moussières	1120 <sup>m</sup> -1240 <sup>m</sup>	14km	26km	16km	✓	✓	-	✓	-	✓	✓	✓	✓
Bellecombe Les Molunes	1200 <sup>m</sup> -1350 <sup>m</sup>	18km	20km	5km	✓	✓	-	-	-	✓	-	-	✓
La Pesse Les Bouchoux	800 <sup>m</sup> -1371 <sup>m</sup>	100km	19km	-	✓	✓	-	✓	-	✓	-	✓	✓

Situées sur un plateau variant entre 1100 et 1400 m d'altitude, les Hautes Combes du Jura portent bien leur nom. Le dépaysement y est total, les points de vue sur les sommets des Monts Jura sont époustouffants, les fermes typiques isolées qui couvrent le territoire dégagent un charme particulier... Vaste étendue de zones ouvertes (les fameuses « combes »), les petits villages vivants de Lajoux, les Moussières, la Pesse ou Bellecombe sont reliés entre eux par les pistes, et proposent une multitude d'activités en hiver. De ce territoire de montagne un peu isolé émane une ambiance particulièrement

nordique...peut-être que les nombreux chiens de traîneaux qui le sillonnent y sont aussi pour quelque chose ?

Office de Tourisme  
Haut Jura Saint Claude

03 84 45 34 24

[contact@saint-claude-haut-jura.com](mailto:contact@saint-claude-haut-jura.com)

En savoir plus





## Giron

 1000m-1210m

66km

45km

-

✓

✓

✓

-

-

✓

✓

✓

✓

Village forestier, le plus haut en altitude de l'Ain, Giron est calme et ressourçant. Son site nordique, arrivée des Grandes traversées du Jura hivernales, s'étend dans la vaste forêt de Champfromier : immense étendue de sapins et d'épicéas, refuge d'une faune fragile, typique du massif jurassien. Ses belles pistes forestières seront agréables pour tous les skieurs et raquetistes, et permet quelques beaux points de vue sur les Alpes. Le Relais Nordique, véritable poumon du village, offre de nombreux services : restauration, bar, hébergement, mais aussi location de skis, dans une ambiance chaleureuse.

 Mairie de Giron

 04 50 59 82 11

 [mairie@giron1000.fr](mailto:mairie@giron1000.fr)

En savoir plus



# 25



FRANCE

SUISSE





**Plateau Hauteville**

930m-1210m

55km 25km - - ✓ ✓ ✓ - ✓ ✓ ✓ ✓

**Belleydoux**

910m-1010m

20km - - - - - - - - - - -

**Apremont**

890m-1010m

27km 27km - - - - - - - - - ✓ ✓

Le Haut Bugey est l'un des territoires nordiques du massif du Jura les plus facile d'accès pour les Lyonnais (moins de 1h30 de voiture). Son principal site nordique se situe sur la Commune du Plateau d'Hauteville : beau réseau de pistes forestières, et jolis points de vue sur le Mont Blanc. Ce site se fait remarquer pour la qualité des services au départ des pistes, et ses incontournables bains nordiques situés au départ des pistes. Les deux autres sites du territoire sont plus petits, et situés sur les hauteurs d'Oyonnax : Belleydoux, avec ses pistes forestières nature, et Apremont, qui permet d'accéder en raquettes au lac Genin, magnifique joyau naturel du massif.

Office de Tourisme Haut Bugey

04 74 12 11 57

info@hautbugey-tourisme.com

En savoir plus

**Sur Lyand****Grand Colombier**

1130m-1330m

26km 23km - ✓ ✓ ✓ - - - ✓ ✓ ✓



Le site de Sur Lyand se situe sur les contreforts du massif du Grand Colombier. Orienté vers la Haute Savoie, il offre d'admirables vues sur le massif du Mont Blanc. Son petit réseau de pistes de ski de fond et de raquettes ne manque pas de charme, et serpente entre les plis du massif et les fermes d'alpage. Les services proposés au départ des pistes (location de ski, restauration, salle hors sac) rendent les sorties nordiques sur ce site très confortables.

Office de Tourisme

Haut Rhône Tourisme

04 50 59 26 56

contact@hautrhone-tourisme.fr

En savoir plus



## L'Espace Nordique Jurassien et Romandie Ski de Fond

La réunion de deux associations avec pour but de valoriser les sites nordiques de l'Arc jurassien franco-suisse.

### Espace Nordique Jurassien



L'association Espace Nordique Jurassien (ENJ) reconnue par la loi Montagne, est fondée en 1985. ENJ joue un rôle majeur dans la coordination et la promotion des activités nordiques sur le massif du Jura. En fédérant 30 sites nordiques situés dans l'Ain, le Doubs et le Jura, l'association œuvre pour le développement harmonieux de ces zones dédiées aux sports nordiques.

Une des missions fondamentales de l'ENJ consiste à faciliter l'accès aux pistes grâce à la mise en place de Pass (redevance nordique). Parmi ceux-ci, les Pass Montagnes du Jura sont particulièrement pertinents pour les pratiquants en itinérance, leur offrant la possibilité de profiter pleinement des splendides paysages et des pistes bien aménagées sur l'ensemble du territoire, en ski de fond ou en raquettes à neige.

L'association vise à améliorer l'expérience des pratiquants en investissant dans des outils adaptés. Elle favorise l'installation de webcams et l'animation d'un bulletin neige pour fournir des informations en temps réel sur les conditions météorologiques. Elle encourage la création d'espaces ludiques et d'événements destinés aux débutants, afin de rendre les activités nordiques accessibles à un public plus large : Fêtes nordiques, Jura Nordic Nights, 6<sup>ème</sup> à la neige.

L'Espace Nordique Jurassien s'engage également dans l'accompagnement de projets de transition, visant à développer une approche durable du tourisme hivernal sur le massif jurassien. Grâce à ses actions, l'association contribue à dynamiser la destination, à préserver son patrimoine naturel tout en renforçant le lien social entre les communautés locales et les touristes passionnés de sports d'hiver.

### Romandie Ski de Fond



L'association Romandie Ski de Fond (RSF) regroupe 43 centres nordiques actifs sur l'ensemble de la Suisse romande. Elle soutient, coordonne et dynamise la pratique du ski de fond et apporte une importante contribution à l'offre touristique hivernale en aidant activement les centres nordiques à assurer la préparation et la promotion de pistes de qualité.

Au travers de nombreuses actions, RSF est l'acteur fédérateur de la gestion des sites nordiques. Ces actions sont, par exemple : l'édition et la promotion des cartes d'accès aux pistes (redevance), la publication de différents documents promotionnels, la réalisation de plans des pistes au graphisme unifié, la sensibilisation du public aux règles de bonne conduite, l'organisation d'une journée de ski gratuite, sans oublier un site internet ([www.skidefond.ch](http://www.skidefond.ch)) présentant les activités de tous les centres nordiques de RSF. L'association apporte également un appui technique, notamment au niveau de la normalisation du matériel de balisage. En contrepartie les centres nordiques s'engagent à respecter une charte de qualité.

RSF soutient également différents acteurs du ski de fond : les écoles de ski nordique, les courses populaires, ainsi que les compétiteurs, véritables ambassadeurs du ski nordique. RSF collabore avec de nombreux partenaires, parmi lesquels Swiss-Ski, Loipen Schweiz (l'équivalent de RSF en Suisse alémanique et au Tessin) et bien entendu avec les instances responsables du ski nordique en France voisine, d'où la mise en place de la réciprocité franco-suisse.



## L'itinérance dans le massif jurassien franco-suisse

La géographie particulière du massif permet à de nombreux sites nordiques d'être reliés en eux. Cet atout unique offre la possibilité aux amoureux d'activités nordiques de traverser le massif du Jura en hiver.

### Grandes Traversées du Jura



Première née des Grandes traversées du Jura, la GTJ à ski de fond parcourt la partie enneigée du massif depuis 1978. Aujourd'hui, avec 185 km de linéaire, elle fait partie des pistes de ski de fond les plus longues d'Europe. Elle a été complétée en 2006 par un itinéraire raquette de 150 km, puis la GTJ à ski de rando nordique est venue s'ajouter en 2018.

Grâce à un travail partenariale remarquable, ces tracés jouissent de topoguides descriptifs complets ; ils sont également entièrement balisés des vacances de Noël à la fin mars. Toute l'information est disponible sur [www.gtj.asso.fr](http://www.gtj.asso.fr)



### Traversée du Jura Suisse



163 km de rêve tel est le slogan de la Traversée du Jura Suisse (TJS). Elle relie Les Bugnens/Savagnières à La Cure en empruntant dans sa partie centrale la France voisine sur le parcours de la GTJ. Elle se décline en 3 jours pour les bons skieurs, voire 6 à 8 pour les randonneurs contemplatifs.

Le balisage a été volontairement réduit et se limite à de petits panneaux ; de même certains tronçons ne sont pas tracés, mais uniquement balisés, ce qui permet de tester toutes les facettes de la randonnée nature. Le skieur doit cheminer avec l'aide de différentes cartes des sites nordiques ((coffret en vente sur [skidefond.ch](http://skidefond.ch), page boutique)). Pour apprécier pleinement cette aventure, il s'agit de planifier chaque étape en fonction du niveau technique et physique du randonneur, mais aussi de la météo, du dénivelé, de l'enneigement et de l'état des pistes. Alors que l'aventure commence sur la TJS !



# Comment ça marche, un site nordique ?

## L'accès aux pistes est payant : pourquoi ?

Accéder aux pistes de ski de fond est payant sur tous les sites nordiques, et l'accès aux itinéraires raquettes est fréquemment payant en France. Ce Pass permet de financer l'entretien des pistes et itinéraires, la sécurité, le personnel et les services d'accueils (parkings, sanitaires..)

## Infos neige sur les sites nordiques :

Les sites nordique vous informent quotidiennement sur l'état d'enneigement et l'ouverture des pistes :

En France : [www.espacenordiquejurassien.com/bulletin-neige.html](http://www.espacenordiquejurassien.com/bulletin-neige.html)

En Suisse : [www.skidefond.ch/bulletinEnneigement](http://www.skidefond.ch/bulletinEnneigement)

## Secours côté France et côté Suisse

**112**

En cas d'urgence, appelez le 112

En France, les premiers secours sont généralement assurés par du personnel diplômé, présent au départ des pistes (pisteurs secouristes)

## Le respect sur les pistes

Les sites nordique vous proposent de pratiquer de multiples activités, au sein d'espaces naturels préservés. Pour que la convivialité reste au rendez-vous sur les sites nordiques, quelques règles doivent être respectées !

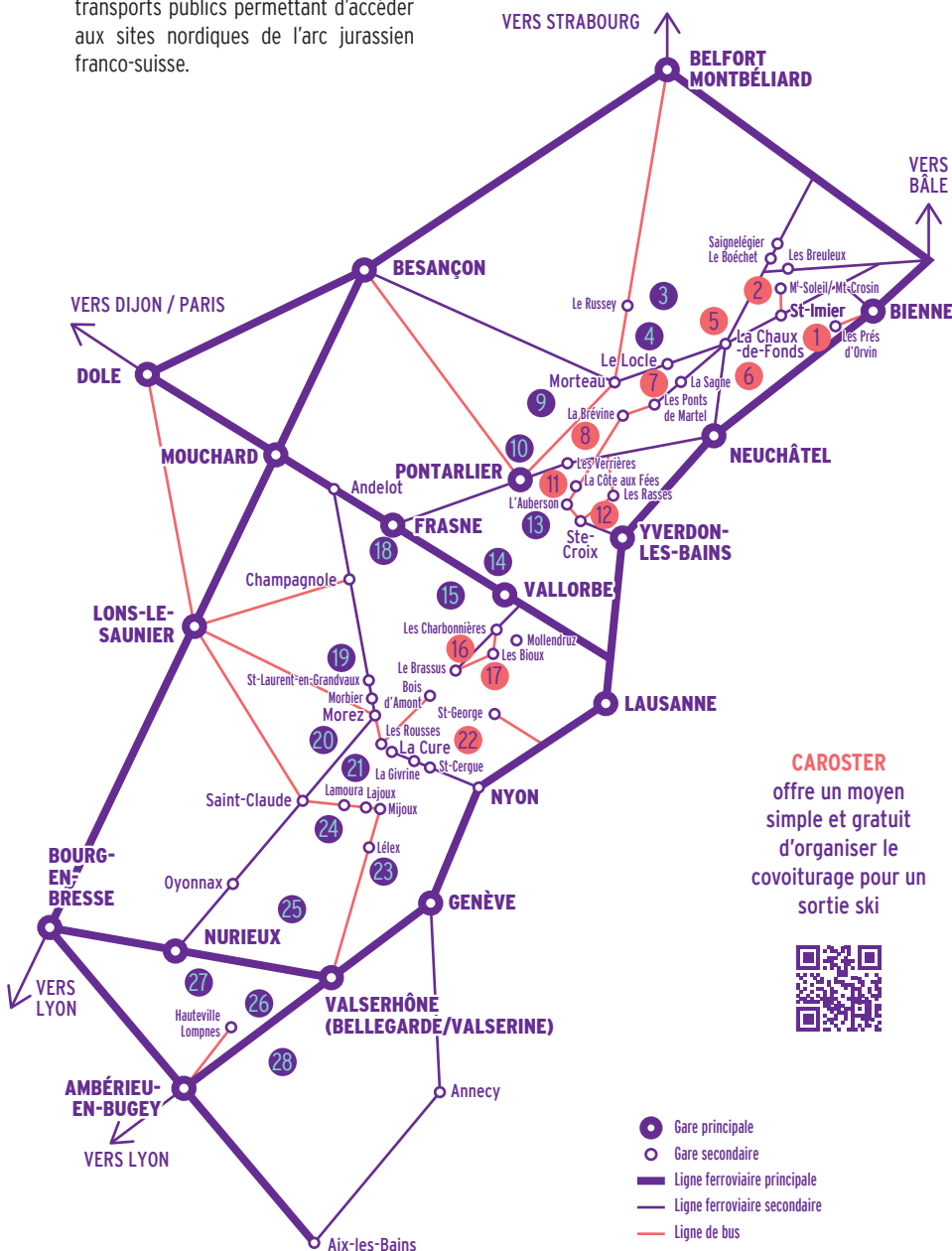
« À chacun sa trace », est la devise que vous découvrirez sur les pistes en Suisse, avec des visuels bleus ou roses.

« Ensemble, gardons l'esprit Nordique » est le slogan de la campagne française, présente sur tous les sites nordiques. Les consignes sont illustrées par des panneaux colorés.



# Accéder aux sites nordiques de l'arc jurassien franco-suisse

Cette carte présente les réseaux de transports publics permettant d'accéder aux sites nordiques de l'arc jurassien franco-suisse.



**CAROSTER**  
offre un moyen simple et gratuit d'organiser le covoiturage pour un sortie ski





ESPACE  
NORDIQUE  
JURASSIEN  
Ain • Doubs • Jura

Route de la République 26  
CH-2208 Les Hauts-Genèveys

[www.skidefond.ch](http://www.skidefond.ch)

98 rue Casimir Blondeau  
39300 Champagnole

[www.espacenordiquejurassien.com](http://www.espacenordiquejurassien.com)

Photos :

Jean-Luc Girod, Jack Carrot, Thomas Hytte, Laurent Cheviet,  
Benjamin Becker, Deborah Pittier, Laurent Donzé, Valérie Surdez,  
Matthias Vauthier, Pierre-Alain Sueur, Claude Jaccard,  
Jean-Claude Chautems, ENJ

Impression : Estimprim (F-25)

Graphisme : Stéphane Flutet (F-39)

Conception : ENJ/RSF



agence nationale  
de la cohésion  
des territoires



Massif  
du Jura  
Commissariat  
à l'aménagement

arcjurassien.org  
coopération franco-suisse



GTJ Grandes  
traversées du Jura

